

FICHA DE INVENTARIO Y VALORACIÓN DE BIENES CULTURALES INMUEBLES

USO EXCLUSIVO DEL MINISTERIO DE CULTURA		INMUEBLE No	MZ	035
Código Nacional		Hoja 1	PR	024

1. DENOMINACIÓN

1.1. Nombre del Bien	KR 3 10 55	1.2. Otros nombres	N.A.
1.3. Pertenece a valoración colectiva	No	1.4. Nombre	N.A.

2. CLASIFICACIÓN TIPOLOGICA

2.1. Grupo Patrimonial	Material	2.2. Subgrupo Patrimonial	Inmueble
2.3. Grupo	Arquitectónico	2.4. Subgrupo	Arquitectura habitacional
2.5. Categoría	Vivienda urbana	2.6. Subcategoría	Vivienda unifamiliar

3. LOCALIZACIÓN

3.1. Departamento	Bogotá	3.2. Municipio	Bogotá D.C.
3.3. Nomenclatura	KR 3 10 55	3.4. Nomenclatura antigua	N.A.
3.5. Barrio	Centro Admin.	3.6. Código Barrio	003106
3.7. Dentro de sector urbano histórico	Si	3.8. Nombre sector urbano	Sector Urbano Antiguo
3.9. No. de manzana	035	3.10. No. de predio	024
3.11. CHIP	AAA0030NKRU	3.12. Localidad	Candelaria
3.13. Dentro de perímetro urbano	Si	3.14. UPZ	94
3.15. Nombre UPZ	Candelaria		

4. CARACTERÍSTICAS FÍSICAS DEL INMUEBLE

4.1. Características del predio		Área del predio (m2)	140,1
Frente (ml)	8,4	Área ocupada (m2)	131,0
Fondo (ml)	17,4	Área libre (m2)	9,1

4.2. Características edificación				
	1	2	3	más pisos
Número de pisos		X		
Uso por piso	Dotacional	Dotacional	N.A.	N.A.

5. INFORMACIÓN CATASTRAL

5.1. Cédula catastral	10 3 13	5.2. Matrícula inmobiliaria	050C00192059
5.3. Clase de predio	No PH	5.4. Destino económico	Residencial
5.5. Tipo de propiedad	Distrito	5.6. Avaluo Catastral	203772000
5.7. Valor referencia terreno m2	\$ 1.500.000		

6. NORMATIVIDAD VIGENTE

6.1. POT-PBOT-EOT	POT	6.2. Enlace documento	http://www.alcaldiabogota.gov.co/sisjur/normas/Norma1.jsp?i=3769
6.3. Reglamentación	Decretos 469 de 2003 y 492 de 2007		
6.4. Declaratoria BIC (si/no)	Si	6.5. Ambito declaratoria	Distrital
6.6. Acto admin que declara	Decreto 678 de 1994	6.7. Nivel de Intervención	N2-T1-G4
6.8. Aplicable a	N.A.		

7. OBSERVACIONES

No se permitió el acceso al predio

8. LOCALIZACIÓN

9. FOTOGRAFÍA DEL INMUEBLE



Fuente: Equipo Fotografía PEMP Patrimonio Inmueble

10. FOTOGRAFÍA DEL CONTEXTO


Fuente: Equipo Fotografía PEMP Patrimonio Inmueble

11. FOTOGRAFÍA ANTIGUA


Fuente: Recuerdos fotográficos por el centro de Bogotá, Noviembre 1981 - Febrero 1982, Colcultura

	Diligenció:	PEMP Patrimonio Inmueble	Código de identificación	Hoja 1
	Fecha:	2016-2017		
	Revisó:	PEMP Patrimonio Inmueble	003106035024	de 5
	Fecha:	2018		



MINCULTURA



BOGOTÁ MEJOR PARA TODOS

FICHA DE INVENTARIO Y VALORACIÓN DE BIENES CULTURALES INMUEBLES

USO EXCLUSIVO DEL MINISTERIO DE CULTURA		INMUEBLE No	MZ	035
Código Nacional		Hoja 2	PR	024

12. ORIGEN			
12.1. Fecha	1933	12.2. Siglo	XX
12.3. Momento histórico	Comienzos	12.4. Periodo histórico	Transición
12.5. Diseñador (es)	No documentado	12.6. Constructor (es)	No documentado
12.7. Fundador (es)	No documentado	12.8. Filiación	No documentado
12.9. Influencia	No documentado	12.10. Uso original	Residencial

13. OCUPACIÓN ACTUAL						
	Propiedad	Admin	Arriendo	Comodato	Tenencia	Posesión
Ocupación actual						
Observaciones	Ocupación no documentada					
	PROPIETARIO			OCUPANTE		
13.1. Nombre/ Razón social	Fundacion ponte en mi lugar			No documentado		
13.2. Tipo de documento	NIT			No documentado		
13.3. Número documento	8300786805			No documentado		
13.4. Dirección	No documentado			No documentado		
13.5. Departamento	No documentado			No documentado		
13.6. Municipio	No documentado			No documentado		
13.7. Teléfono	No documentado			No documentado		
13.8. Correo electrónico	No documentado			No documentado		

16. FOTOGRAFÍAS INTERIORES			
NO DOCUMENTADO			

14. DESCRIPCIÓN	
<p>Inmueble de 2 pisos, paramentado en un predio medianero con forma trapezoidal, cuyas dimensiones son: frente de 8.42 m y fondo de 17.39 m, logrando una proporción de 1 a 2 veces aproximadamente con frente sobre la Carrera 3. La ocupación del predio se realiza a través de un volumen con patio lateral y traspatio, ambos cubiertos. Se accede a través de un zaguán lateral que conduce a un vestíbulo frente al patio, a un costado del cual se ubica una escalera de dos tramos; también se accede a través de un garaje en el costado norte. En torno a los patios hay 2 habitaciones, una cocina, una sala y 3 baños, cuyo uso específico actual no se pudo determinar al no tener acceso al inmueble. La fachada está resuelta en un cuerpo con zócalo pintado, 10 vanos verticales (2 de acceso, 7 de ventana, 3 de ellos con arco de medio punto, marco y repisa de panza, todos sobre un alero revocado, y 1 de puerta ventana con gabinete en madera de base trapezoidal) y un ático con cornisa. El sistema estructural es de muros portantes y la cubierta es a dos aguas en teja de barro. La carpintería exterior es en madera.</p>	
15. OBSERVACIONES	
<p>Los períodos corresponden a la clasificación propuesta por el Manual de inventario Inmueble expedido por el Ministerio de cultura. Las épocas y siglos identificados en las fichas son aproximados, clasificados de acuerdo con sus características del lenguaje arquitectónico, estructura y materiales correspondientes. No obedecen a un estudio exhaustivo de cada inmueble, su precisión será realizada por el estudio histórico que se exija en la presentación de requisitos para su intervención.</p>	

Fuente: No documentado

17. RESEÑA HISTÓRICA			
<p>Inmueble construido en 1933, perteneciente al período de la Transición. Destinado para vivienda, hoy en día tiene uso dotacional. Es propiedad de la Fundación Ponte en mi lugar. No se conocen datos de autor, diseñador y/o constructor. Fue restaurada posteriormente por el Arq. Luis Eduardo Hoyos, como se observa en una placa en fachada. De acuerdo con las aerofotografías históricas, entre 1953 y 1976, se construyeron los patios y actualmente se reconocen modificaciones en la materialidad de la cubierta. Existen planos arquitectónicos de 2005 firmados por la Arq. Edith Ramírez de Luchhau, pero se desconoce si corresponden a la configuración actual del inmueble. No se conocen datos de solicitudes de intervención ni de antecedentes de archivo.</p>			

15. OBSERVACIONES			
<p>Los períodos corresponden a la clasificación propuesta por el Manual de inventario Inmueble expedido por el Ministerio de cultura. Las épocas y siglos identificados en las fichas son aproximados, clasificados de acuerdo con sus características del lenguaje arquitectónico, estructura y materiales correspondientes. No obedecen a un estudio exhaustivo de cada inmueble, su precisión será realizada por el estudio histórico que se exija en la presentación de requisitos para su intervención.</p>			

	Diligenció:	PEMP Patrimonio Inmueble	Código de identificación	Hoja 2
	Fecha:	2018		
	Revisó:	PEMP Patrimonio Inmueble	003106035024	de 5
	Fecha:	2018		

18. PLANIMETRÍA (PLANTA ARQUITECTÓNICA)


Planta primer piso

FUENTE:

Equipo Levantamientos PEMP Patrimonio Inmueble. Restituido con información encontrada en archivo documental.



Diligenció:	PEMP Patrimonio Inmueble	Código de identificación	Hoja 3
Fecha:	2016-2017	003106035024	de 5
Revisó:	PEMP Patrimonio Inmueble		
Fecha:	2018		

19. PLANIMETRÍA (FACHADA, CORTE)

Corte longitudinal

Fuente: Equipo Levantamientos PEIMP Patrimonio Inmueble. Resultado con información encontrada en archivo documental.


Fachada Oriente

Fuente: Equipo Fotografía PEMP Patrimonio Inmueble

20. VALORACIÓN


Valor histórico: Inmueble construido en 1933, perteneciente al período de la Transición. De fácil lectura en su tipología original y lenguaje arquitectónico, conserva su distribución y estructura original, pero sus patios fueron ocupados entre 1953 y 1976 y, en algún momento, fue objeto de un proyecto de restauración. En la actualidad tiene uso dotacional y de acuerdo con revisión documental, es posible que allí funcione una escuela, por lo que se deducen posibles modificaciones en la distribución espacial para adecuar este uso.

Valor estético: De acuerdo con lo descrito y su valoración histórica, el inmueble puede leerse de forma integral a pesar de sus modificaciones. Es representativo del periodo de la Transición. Conserva su diseño de fachada con carpinterías en madera y forjado de hierro, que se integra armónicamente con un perfil urbano en pendiente. Es probable que al interior también conserve buena parte de este lenguaje, pero no se tuvo acceso al inmueble.

Valor simbólico: No se conocen datos o valoraciones previas que soporten su valor simbólico.

21. SIGNIFICACIÓN CULTURAL

Este sector de la ciudad históricamente ha concentrado los poderes gubernamentales y religiosos desde el periodo colonial. También fue morada de importantes personajes de la historia capitalina y de la nación. Además, se desarrollan oficios tradicionales como la confección de indumentaria militar ligada a la presencia del batallón guardia presidencial y la imprenta que se desarrolló al uso institucional, además de los servicios concentrados en el sector.

	Diligenció:	PEMP Patrimonio Inmueble	Código de identificación	Hoja 4
	Fecha:	2016-2017		
	Revisó:	PEMP Patrimonio Inmueble	003106035024	de 5
	Fecha:	2018		


22. NIVEL DE INTERVENCIÓN

18,1 NORTE



CALLE 11

18,2 ORIENTE



CARRERA 3

18,3 SUR



CALLE 10

18,4 OCCIDENTE



CARRERA 4

23, OBSERVACIONES:

N.A.